



**МЕРИДИАН**  
СЕРТИФИЦИРОВАННАЯ ОРГАНИЗАЦИЯ

ООО "Меридиан"  
Россия, 460038, Оренбургская обл.,  
г.Оренбург, ул.Волгоградская, 14/3  
т. (3532) 65-06-90, ф.(3532) 64-65-61  
e-mail: info@меридиан56.рф  
сайт: www.меридиан56.рф

# ПРОЕКТНАЯ ДОКУМЕНТАЦИЯ

Организация дорожного движения  
в Оренбургской области  
Оренбургский район  
Чкаловский сельсовет  
п. Чкалов

**21-02**

**Том 3.3**

**2015**

Заказчик: Администрация Чкаловского сельсовета  
Оренбургского района

# ПРОЕКТНАЯ ДОКУМЕНТАЦИЯ

Организация дорожного движения  
в Оренбургской области  
Оренбургский район  
Чкаловский сельсовет  
п. Чкалов

**21-02**

**Том 3.3**

Директор  
ООО «МЕРИДИАН»

ГИП



Н.И Прихожай

Е.В Харабрин

ООО «МЕРИДИАН»  
Оренбург 2015

Обозначение	Наименование	Страницы
1	2	3
	СРО на проектирование	
21-02.3.3-ПЗ	Пояснительная записка	
<b>Ведомости</b>		
21-02.3.3-01	Сводная ведомость объемов горизонтальной разметки	
21-02.3.3-02	Ведомость размещения дорожных знаков	
21-02.3.3-03	Ведомость размещения барьерного ограждения	
21-02.3.3-04	Ведомость размещения сигнальных столбиков	
21-02.3.3-05	Ведомость размещения искусственного освещения	
21-02.3.3-06	Ведомость наличия остановок	
21-02.3.3-07	Ведомость наличия пешеходных переходов	
21-02.3.3-08	Ведомость наличия светофорных объектов	
21-02.3.3-09	Ведомость размещения пешеходных ограждений	
21-02.3.3-10	Ведомость размещения пешеходных дорожек (тротуаров)	
<b>Чертежи</b>		
21-02.3.3-ТКР-01	Схема обстановки дороги по ул. Ленина	
21-02.3.3-ТКР-02	Схема обстановки дороги по ул.Беляевская	
21-02.3.3-ТКР-03	Схема обстановки дороги по ул. Кирова	
21-02.3.3-ТКР-04	Схема обстановки дороги по ул.Уральская	
21-02.3.3-ТКР-05	Схема обстановки дороги по ул.Центральная	

Взам. инв.И

Подпись и дата

№ подл

						21-02.3.3-С			
						Оренбургская область Чкаловский сельсовет Оренбургского района			
Изм.	Кол.уч.	Лист.	№ док.	Подп.	Дата	п. Чкалов	Стадия	Лист	Листов
ГИП		Харабрин			04.15		П	1	1
Составил		Томеян			04.15				
Проверил		Попов			04.15				
Н.контр.		Файзуллин			04.15				
						Содержание	ООО "Меридиан"		



Саморегулируемая организация,  
основанная на членстве лиц, осуществляющих подготовку проектной документации

**Саморегулируемая организация Некоммерческое партнёрство  
«Альянс проектировщиков Оренбуржья»**

460052, город Оренбург, проезд Северный 10/1, <http://www.apo56.ru>  
Регистрационный номер в государственном реестре саморегулируемых организаций  
**СРО - П - 017 - 14082009**

г. Оренбург

«04» октября 2013 г.

# СВИДЕТЕЛЬСТВО

о допуске к определённому виду или видам работ, которые  
оказывают влияние на безопасность объектов капитального  
строительства

**№ 0535.03-2012-5611034436-П-017**

Выдано члену саморегулируемой организации: **Обществу с ограниченной  
ответственностью «Меридиан»** ОГРН 1055611036953, ИНН 5611034436,  
460038, город Оренбург, улица Волгоградская дом 14 корпус 3

Основание выдачи Свидетельства: Решение Совета партнёрства,  
протокол № 09 от «04» октября 2013 года

Настоящим Свидетельством подтверждается допуск к работам, указанным  
в приложении к настоящему Свидетельству, которые оказывают влияние на  
безопасность объектов капитального строительства.

Начало действия с «04» октября 2013 г.  
Свидетельство без приложения недействительно.  
Свидетельство выдано без ограничения срока и территории его действия.

Свидетельство выдано взамен ранее выданного от 1 марта 2013 года  
№ 0485.02-2012-5611034436-П-017

Директор СРО  
НП «Альянс проектировщиков Оренбуржья»

А.Н. Волков



ПРИЛОЖЕНИЕ  
к Свидетельству о допуске  
к определенному виду или видам работ,  
которые оказывают влияние на  
безопасность объектов капитального  
строительства  
от 4 октября 2013 года  
№ 0535.03-2012-5611034436-П-017

Виды работ, которые оказывают влияние на безопасность объектов капитального строительства (кроме особо опасных и технически сложных объектов, объектов использования атомной энергии) и о допуске к которым член Саморегулируемой организации Некоммерческого партнерства «Альянс проектировщиков Оренбуржья» Общество с ограниченной ответственностью «Меридиан» имеет Свидетельство

№	Наименование вида работ
1.	1. Работы по подготовке схемы планировочной организации земельного участка: 1.1. Работы по подготовке генерального плана земельного участка 1.2. Работы по подготовке схемы планировочной организации трассы линейного объекта 1.3. Работы по подготовке схемы планировочной организации полосы отвода линейного сооружения
2.	2. Работы по подготовке архитектурных решений
3.	3. Работы по подготовке конструктивных решений
4.	4. Работы по подготовке сведений о внутреннем инженерном оборудовании, внутренних сетях инженерно-технического обеспечения, о перечне инженерно-технических мероприятий: 4.5. Работы по подготовке проектов внутренних диспетчеризации, автоматизации и управления инженерными системами
5.	5. Работы по подготовке сведений о наружных сетях инженерно-технического обеспечения, о перечне инженерно-технических мероприятий: 5.5. Работы по подготовке проектов наружных сетей электроснабжения 110 кВ и более и их сооружений

6.	6. Работы по подготовке технологических решений: 6.1. Работы по подготовке технологических решений жилых зданий и их комплексов 6.2. Работы по подготовке технологических решений общественных зданий и сооружений и их комплексов 6.3. Работы по подготовке технологических решений производственных зданий и сооружений и их комплексов 6.4. Работы по подготовке технологических решений объектов транспортного назначения и их комплексов 6.6. Работы по подготовке технологических решений объектов сельскохозяйственного назначения и их комплексов
7.	13. Работы по организации подготовки проектной документации, привлекаемым застройщиком или заказчиком на основании договора юридическим лицом или индивидуальным предпринимателем (генеральным проектировщиком)

Общество с ограниченной ответственностью «Меридиан» вправе заключать договоры по осуществлению организации работ по подготовке проектной документации для объектов капитального строительства, стоимость которых по одному договору не превышает (составляет) **5 000 000 (пять миллионов) рублей.**

Директор СРО НП  
«Альянс проектировщиков Оренбуржья»



А.Н. Волков



## Пояснительная записка

Проект организации дорожного движения разработан на основании дополнительного соглашения, заключенного с Администрацией МО "Чкаловский сельсовет" Оренбургского района Оренбургской области.

Основные технические нормативы:

- расчетная скорость движения - 60 км/ч;
- число полос движения 2;
- ширина земляного полотна - 10 м;
- ширина проезжей части - 6 м;
- ширина обочин - 2х2 м.

Протяженность улиц по результатам геодезической съемки:

- ул. Ленина - 841 м;
- ул. Беляевская - 250 м;
- ул. Кирова - 356 м;
- ул. Уральская - 200 м;
- ул. Центральная - 1394 м;

Общее количество требуемых знаков по п.Чкалов:

- знаков - 75 шт;
- стоек - 63 шт;

Общее количество существующих знаков по п.Чкалов:

- знаков - 9 шт;
- стоек - 5 шт;

Все объемы представлены в ведомостях, и на схемах.

При разработке проекта организации дорожного движения в МО "Чкаловский сельсовет" Оренбургского района Оренбургской области, использовались следующие нормативные документы:

- СНиП 2.05.02-85\* "Автомобильные дороги №";
- ГОСТ Р 52289-2004 "Правила применения дорожных знаков, разметки, светофоров, дорожных ограждений и направляющих устройств";
- ГОСТ Р 52290-2004 "Технические средства организации дорожного движения. Знаки дорожные".


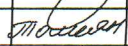


Проект выполнен в соответствии с государственными действующими нормами и правилами. Приняты технические решения соответствуют требованиям экологических, санитарно - гигиенических, противопожарных и других норм действующих на территории Российской Федерации, и обеспечивают безопасную, для жизни и здоровья людей, эксплуатацию объекта при соблюдении предусмотренных проектом мероприятий.

Главный инженер проекта

Е.В Харабрин



21-02.3.3-ПЗ

Изм.	Кол.уч.	Лист.	№ док.	Подп.	Дата
ГИП		Харабрин			03.15
Составил		Томеян			03.15
Проверил		Попов			03.15
Н.контр.		Файзуллин			03.15

Пояснительная записка

Стадия	Лист	Листов
П		1





ООО "Меридиан"

Инв. ? подл Подпись и дат. зам. инв. ?



Инв. № подл	Подпись и дата	Взам. инв. №

№ км	1.1	1.2.1	1.5	1.6	1.7	1.8	1.11	1.14	Итого, кв.м
Коэф. привед. к 1.1	1	1	0,25	0,75	0,5	0,25	1,11	1	
Ширина, м	0,1	0,1	0,1	0,1	0,1	0,2	0,15	1,6	
1	-	-	-	-	-	-	-	-	
Итого:	-	-	-	-	-	-	-	-	
Лин. км.	-	-	-	-	-	-	-	-	
Привед. км.	-	-	-	-	-	-	-	-	
Площадь кв.м	-	-	-	-	-	-	-	-	

				21-02.3.3-01				
Изм.	Кол.уч.	Лист.	№ док.	Подп.	Дата	Стадия	Лист	Листов
						П		1
ГИП		Харабдин			04.15	Сводная ведомость объемов горизонтальной разметки п. Чкалов ООО "Меридиан"		
Составил		Томяян			04.15			
Проверил		Попов			04.15			
Н.контр.		Файзуллин			04.15			



Инв. ? подл Подпись и дата **взам. инв. ?**

№ п/п	Номер знака по ГОСТ Р 53290-2004	Наименование знака	Типоразмер знака	Площадь знаков, м (для знаков индивидуального проектирования)	ПК+,	Установлено/ требуется установить	Количество	Местоположение
2	2	3	4	5	6	7	8	9 10
		<b>ЗАПРЕЩАЮЩИЕ ЗНАКИ</b>						
	3.24	Ограничение максимальной скорости	II		7+00	требуется	1	справа
	3.24	Ограничение максимальной скорости	II		8+00	требуется	1	справа
		Итого установлено:					0	
		Итого требуется:					2	
		Итого:					2	
2		<b>ЗНАКИ ДОПОЛНИТЕЛЬНОЙ ИНФОРМАЦИИ (ТАБЛИЧКИ</b>						
	8.13	Направление главной дороги	II		0+50	требуется	1	слева
		Итого установлено:					0	
		Итого требуется:					1	
		Итого:					1	
4		<b>ЗНАКИ ОСОБЫХ ПРЕДПИСАНИЙ</b>						
	5.16.	Место остановки автобуса	II		8+41	требуется	2	слева
		Итого установлено:					0	
		Итого требуется:					2	
		Итого:					2	

Итого по ул. Ленина : 19 знаков / 17 стоек

Изм.	Кол.уч.	Лист.	№ док.	Подп.	Дата

21-02.3.3-02

Лист.

2

Инв. ? подл Подпись и дата

Инв. ? подл Подпись и дата

Инв. ? подл Подпись и дата

№ п/п	Номер знака по ГОСТ Р 53290-2004	Наименование знака	Типоразмер знака	Площадь знаков, м (для знаков индивидуального проектирования)	ПК+,	Установлено/требуется установить	Количество	Местоположение
1	2	3	4	5	6	7	8	9 10
<b>ЗНАКИ ПРИОРИТЕТА</b>								
	2.4	Уступите дорогу	II		0+30	требуется	1	слева
	2.4	Уступите дорогу	II		0+55	требуется	1	справа
	2.4	Уступите дорогу	II		1+05	требуется	1	слева
	2.1	Главная дорога	II		0+20	требуется	1	справа
	2.1	Главная дорога	II		0+20	требуется	1	слева
	2.1	Главная дорога	II		2+00	требуется	1	слева
	2.1	Главная дорога	II		2+20	требуется	1	справа
	Итого установлено:							
	Итого требуется:							
	Итого:							
2	<b>ЗНАКИ ДОПОЛНИТЕЛЬНОЙ ИНФОРМАЦИИ (ТАБЛИЧКИ)</b>							
	8.13	Направление главной дороги	II		0+20	требуется	1	слева
	8.13	Направление главной дороги	II		2+20	требуется	1	справа
	Итого установлено:							
	Итого требуется:							
	Итого:							

Итого по ул. Беляевская: 9 знаков / 7 стоек

Изм.	Колуч	Лист.	№ док.	Подп.	Дата

Инв. ? подл Подпись и датгвзам. инв. ?

Ведомость размещения дорожных знаков по ул. Кирова

№ п/п	Номер знака по ГОСТ Р 53290-2004	Наименование знака	Типоразмер знака	Площадь знаков, м (для знаков индивидуального проектирования)	ПК+,	Установлено/требуется установить	Количество	Местоположение
1	2	3	4	5	6	7	8	9 10
3		ПРЕДУПРЕЖДАЮЩИЕ ЗНАКИ						
	1.23	Дети	II		0+00	требуется	1	справа
	1.23	Дети	II		1+25	требуется	1	справа
	1.23	Дети	II		2+75	требуется	1	слева
	1.23	Дети	II		3+50	требуется	1	слева
	Итого установлено:							
	Итого требуется:							
	Итого:							
		ЗАПРЕЩАЮЩИЕ ЗНАКИ					0	
	3.24	Ограничение максимальной скорости	II		0+00	требуется	1	справа
	3.24	Ограничение максимальной скорости	II		1+00	требуется	1	справа
	3.24	Ограничение максимальной скорости	II		3+20	требуется	1	слева
	3.24	Ограничение максимальной скорости	II		3+50	требуется	1	слева
	Итого установлено:							
	Итого требуется:							
	Итого:							
5		ЗНАКИ ДОПОЛНИТЕЛЬНОЙ ИНФОРМАЦИИ (ТАБЛИЧКИ)						
	8.2.1	Зона действия	II		1+25	требуется	1	справа
	8.2.1	Зона действия	II		2+75	требуется	1	слева
	Итого установлено:							
	Итого требуется:							
	Итого:							

Инв. ? подл Погпись и даіам. инв. ?

№ п/п	Номер знака по ГОСТ Р 53290-2004	Наименование знака	Типоразмер знака	Площадь знаков, м (для знаков индивидуального проектирования)	ПК+,	Установлено/требуется установить	Количество	Местоположение
1	2	3	4	5	6	7	8	9 10
6		ЗНАКИ ОСОБЫХ ПРЕДПИСАНИЙ						
	5.19.1	Пешеходный переход	II		сущ	установлен	1	-
	5.19.1	Пешеходный переход	II		сущ	установлен	1	-
	5.19.2	Пешеходный переход	II		сущ	установлен	1	-
	5.19.2	Пешеходный переход	II		сущ	установлен	1	-
	Итого установлено:						4	
	Итого требуется:						0	
	Итого:						0	

Всего по ул. Кирова требуется : 10 знаков / 6 стоек  
установлено : 4 знака / 2 стойки

Инв. ? подл Подпись и дата  
взам. инв. ?

Ведомость размещения дорожных знаков по ул. Уральская

№ п/п	Номер знака по ГОСТ Р 53290-2004	Наименование знака	Типоразмер знака	Площадь знаков, м (для знаков индивидуальной проектирования)	ПК+,	Установлено/ требуется установить	Количество	Местоположение
1	2	3	4	5	6	7	8	9 10
1		ЗНАКИ ПРИОРИТЕТА						
	2.4	Уступите дорогу	II		1+75	требуется	1	справа
	2.4	Уступите дорогу	II		2+00	требуется	1	справа
	Итого установлено:							
	Итого требуется:							
	Итого: 2							
2		ПРЕДУПРЕЖДАЮЩИЕ ЗНАКИ						
	1.23	Дети	II		0+25	требуется	1	справа
	1.23	Дети	II		1+75	требуется	1	слева
	Итого установлено:							
	Итого требуется:							
	Итого: 2							
3		ЗАПРЕЩАЮЩИЕ ЗНАКИ						
	3.24	Ограничение максимальной скорости	II		0+00	требуется	1	справа
	3.24	Ограничение максимальной скорости	II		2+00	требуется	1	слева
	Итого установлено:							
	Итого требуется:							
	Итого: 2							
	Итого: 2							

Изм.	Кол.уч.	Лист.	№ док.	Подп.	Дата

21-02.3.3-02

Лист.

6

Инв. ? подл Подпись и дата **ВЗАМ. ИНВ. ?**

№ п/п	Номер знака по ГОСТ Р 53290-2004	Наименование знака	Типоразмер знака	Площадь знаков, м (для знаков индивидуального проектирования)	ПК+,	Установлено/ требуется установить	Количество	Местоположение
2	3		4	5	6	7	8	9 10
4		ЗНАКИ ДОПОЛНИТЕЛЬНОЙ ИНФОРМАЦИИ (ТАБЛИЧКИ)						
	8.2.1	Зона действия	II		0+25	требуется	1	справа
	8.2.1	Зона действия	II		1+75	требуется	1	слева
		Итого установлено:					0	
		Итого требуется:					2	
		Итого:					2	
6		ЗНАКИ ОСОБЫХ ПРЕДПИСАНИЙ						
	5.19.1	Пешеходный переход	II		1+00	требуется	1	справа
	5.19.1	Пешеходный переход	II		1+00	требуется	1	слева
	5.19.2	Пешеходный переход	II		1+00	требуется	1	справа
	5.19.2	Пешеходный переход	II		1+00	требуется	1	слева
		Итого установлено:					0	
		Итого требуется:					4	
		Итого:					4	

Всего по ул. Уральская : 12 знаков / 8 стоек

Изм.	Кол.уч.	Лист.	№ док.	Подп.	Дата

21-02.3.3-02

Лист. 7





Инв. ? подл Поппись и датъзам.инв. ?

№ п/п	Номер знака по ГОСТ Р 53290-2004	Наименование знака	Типоразмер знака	Площадь знаков, м (для знаков индивидуального проектирования)	ПК+,	Установлено/требуется установить	Количество	Местоположение
2	2	3	4	5	6	7	8	9 10
<b>ЗАПРЕЩАЮЩИЕ ЗНАКИ</b>								
	3.24	Ограничение максимальной скорости	II		1+00	требуется	1	слева
	3.24	Ограничение максимальной скорости	II		2+00	требуется	1	слева
	3.24	Ограничение максимальной скорости	II		5+40	требуется	1	справа
	3.24	Ограничение максимальной скорости	II		6+30	требуется	1	справа
	3.24	Ограничение максимальной скорости	II		8+20	требуется	1	слева
	3.24	Ограничение максимальной скорости	II		9+20	требуется	1	слева
	Итого установлено:							
	Итого требуется:							
	Итого:							
3	<b>ПРЕДУПРЕЖДАЮЩИЕ ЗНАКИ</b>							
	1.22	Пешеходный переход	II		6+00	требуется	1	справа
	1.22	Пешеходный переход	II		суц	установлен	1	слева
	Итого установлено:							
	Итого требуется:							
	Итого:							
4	<b>ЗНАКИ ОСОБЫХ ПРЕДПИСАНИЙ</b>							
	5.16.	Место остановки автобуса	II		2+00	требуется	2	слева
	5.16.	Место остановки автобуса	II		6+90	требуется	2	справа
	Итого установлено:							
	Итого требуется:							
	Итого:							

Изм.	Колуч.	Лист.	№ док.	Подп.	Дата

Инв. ? подл Подпись и дата  
Взам. инв. ?

№ п/п	Номер знака по ГОСТ Р 53290-2004	Наименование знака	Типоразмер знака	Площадь знаков, м (для знаков индивидуального проектирования)	ПК+,	Установлено/требуется установить	Количество	Местоположение
1	2	3	4	5	6	7	8	9 10
6		<b>ЗНАКИ ОСОБЫХ ПРЕДПИСАНИЙ</b>						
	5.19.1	Пешеходный переход	П		сущ	установлен	1	-
	5.19.1	Пешеходный переход	П		сущ	установлен	1	-
	5.19.2	Пешеходный переход	П		сущ	установлен	1	-
	5.19.2	Пешеходный переход	П		сущ	установлен	1	-
	Итого установлено:						4	
	Итого требуется:						0	
	Итого:						0	

Всего по ул. Центральная требуется : 25 знаков / 25 стоек  
установлено : 5 знаков / 3 стойки

Инв. ? подл Подпись и дат

взам. инв. ?

№ п/п	Начало участка, ПК	Конец участка, ПК	Протяженность, м		Дата установки, г	Расположение	Тип	Уровень удерживающей способности	Высота, м	Зона расположения
			Проектируемые в соответствии с нормативными документами, м	Фактически установленные, м						
1	2	3	4	5	6	7	8	9	10	11
-	-	-	-	-	-	-	-	-	-	-

Барьерное ограждение не предусматривается

21-02.3.3-03

Изм.	Кол.ч	Лист	№ док.	Подп.	Дата
ГИП		Харабрин			04.15
Составил		Томян			04.15
Проверил		Попов			04.15
Н.контр.		Файзуллин			04.15

Стадия Лист Листов  
П 1

Ведомость размещения  
барьерного ограждения  
п. Чкалов

ООО "Меридиан"

Инв. ? подл Подпись и дата

Взам. инв. ?

№ п/п	Начало участка, ПК	Конец участка, ПК	Протяженность, м		Расположение	Материал	Зона расположения
			Проектируемые в соответствии с нормативными документами, м	Фактически установленные, м			
1	2	3	4	5	6	7	8
-	-	-	-	-	-	-	-

Сигнальные столбики не предусматриваются

21-02.3.3-04

Изм.	Кол.уч.	Лист.	№ док.	Подп.	Дата
ГИП			Харабрин	<i>[Signature]</i>	04.15
Составил			Томян	<i>[Signature]</i>	04.15
Проверил			Попов	<i>[Signature]</i>	04.15
Н.контр.			Файзуллин	<i>[Signature]</i>	04.15

Стадия	Лист	Листов
П		1

Ведомость размещения сигнальных столбиков  
п. Чкалов

ООО "Меридиан"

Инв. ? подл Подпись и дата взам. инв. ?

№ п/п	Начало участка, км+м	Конец участка, км+м	Объект Установки	Количество опор/ светильников	Протяженность		Расположение
					Проектируемые в соответствии с нормативными документами, м	Фактически установленные, м	
1	2	3	4	5	6	7	8
Итого:					-	-	-

Искусственное освещение отсутствуют

Изм.	Кол.уч	Лист.	№ док.	Подп.	Дата
ГИП	Харабрин			<i>[Signature]</i>	04.15
Составил	Томяян			<i>[Signature]</i>	04.15
Проверил	Попов			<i>[Signature]</i>	04.15
Н.контр.	Фаизуллин			<i>[Signature]</i>	04.15

21-02.3.3-05

Стадия	Лист	Листов
П		1

Ведомость размещения  
искусственного освещения  
п. Чкалов

ООО "Меридиан"

Инв. ? подл Подпись и дата зам. инв. ?

№ п/п	Адрес, ПК	Расположение	Наличие посадочных площадок, заездных карманов, павильонов		Наличие переходно-скоростных полос	Длина по нормативу, м		Фактическая длина, м	
			Обустроено	Отсутствует		Разгон	Торможение	Разгон	Торможение
1	2	3	4	5	6	7	8	9	10
1	0+00	ул.Центральная (проектная)	проектная	-	нет	-	-	-	-
2	6+90	ул.Центральная (сущ)	существует	-	нет	-	-	-	-
3	8+41	ул.Ленина (проектная)	проектная	-	нет	-	-	-	-

21-02.3.3-06

Изм.	Кол.уч.	Лист.	№ док.	Подп.	Дата
ГИП		Харабрин			04.15
Составил		Томян			04.15
Проверил		Полов			04.15
Н.контр.		Файзуллин			04.15

Ведомость наличия  
остановок общественного транспорта  
п. Чкалов

Стадия	Лист	Листов
П		1

ООО "Меридиан"

Инв. ? подл Подпись и дата авт. инв. ?

№ п/п	Адрес, км+	Вид перехода	Расположение перехода	Наличие пешеходных дорожек от места остановки общественного транспорта до пешеходных переходов
1	2	3	4	5
1	2+15	-	ул.Кирова (суш)	-
2	1+00	-	ул.Уральская (проектный)	-
3	7+20	-	ул.Центральная (суш)	-

Количество	
Надземных в одном уровне	3
Подземных и надземных в разных уровнях	0

				21-02.3.3-07				
Изм.	Кол.уч	Лист	№ док.	Подп.	Дата			
ГИП		Харабрин		<i>[Подпись]</i>	04.15	Стадия	Лист	
Составил		Томян		<i>[Подпись]</i>	04.15	П	Листов	
Проверил		Полов		<i>[Подпись]</i>	04.15		1	
Н.контр.		Файзуллин		<i>[Подпись]</i>	04.15	Ведомость наличия пешеходных переходов п. Чкалов		
							000 "Меридиан"	



Инв. ? подл Подпись и дата  
взам. инв. ?

№ п/п	Адрес, ПК	Объект	Количество светофоров на объекте		Год установки	Расположение
			Пешеходных	Транспортных		
1	2	3	4	5	6	7
-	-	-	-	-	-	-
Итого: Светофорные объекты отсутствуют						

21-02.3.3-08					
Изм.	Колуч	Лист.	№ док.	Подп.	Дата
ГИП			Харабдин		04.15
Составил			Томян		04.15
Проверил			Попов		04.15
Н.контр.			Файзуллин		04.15
			Стадия	Лист	Листов
			П		1
Ведомость наличия светофорных объектов п. Чкалов					
ООО "Меридиан"					

Инв. ? подл Подпись и дата в зам. инв. ?

№ п/п	Начало участка, ПК	Конец участка, ПК	Протяженность, м		Дата установки, г	Расположение	Тип	Высота, м	Материал	Зона расположения
			Проектируемые в соответствии с нормативными документами, м	Фактически установленные, м						
1	2	3	4	5	6	7	8	9	10	11
Итого:			-	-	-	-	-	-	-	-

Пешеходные ограждения отсутствуют

				21-02.3.3-09			
Изм.	Колуч	Лист	№ док.	Подп.	Дата	Стадия	Листов
						П	1
Ведомость размещения пешеходных ограждений							
п. Чкалов							
ООО "Меридиан"							

ГИП	Харабрин				04.15
Составил	Томян				04.15
Проверил	Попов				04.15
Н.контр.	Файзуллин				04.15

Инв. ? подл Подпись и дата в зам. инв. ?

№ п/п	Начало участка, ПК	Конец участка, ПК	Расположение	Объект установки	Протяженность	
					Проектируемые в соответствии с нормативными документами, м	Фактически установленные, м
1	2	3	4	5	6	7
Итого:						
Пешеходные дорожки (прогуляры) отсутствуют						

21-02.3.3-10

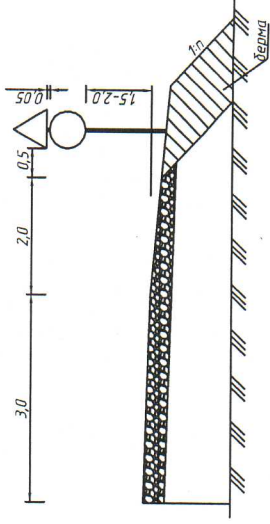
Изм.	Кол.уч	Лист.	№ док.	Подп.	Дата
ГИП		Харабрин			04.15
Составил		Томян			04.15
Проверил		Попов			04.15
Н.контр.		Файзуллин			04.15

Ведомость размещения пешеходных дорожек (прогуляров) п. Чкалов

Стадия	Лист	Листов
П		1

ООО "Меридиан"

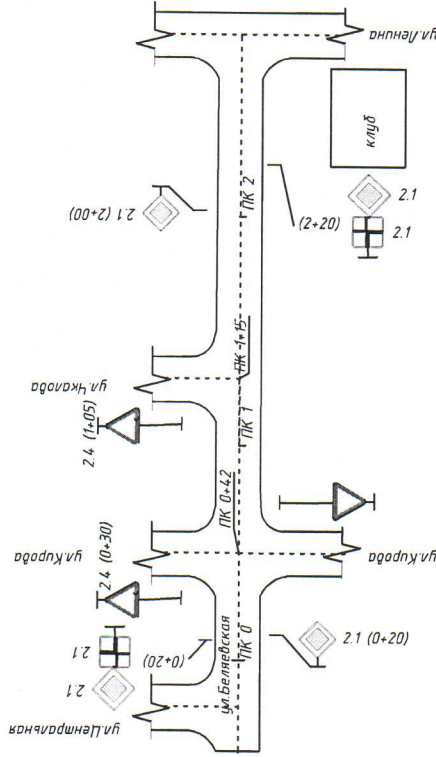
Схема поперечного профиля с размерами установки дорожных знаков



№	Наименование	Ед.изм.	Кол-во
1	Знаки приоритета		
	Гладкая дорога	шт	4
	Участие дороги	шт	3
	Знаки дополнительной информации (таблички)		
	Направление главной дороги	шт	2
	Всего:	шт / шт	9 / 7

Примечание:

1. Протяженность ул.Беляевская - 250 м.



Тротуары слева	Дорожные ограждения и направляющие устройства слева
3-я от осевой	
2-я от осевой	
1-я от осевой	Дорожная разметка слева
Элементы дороги в правильном профиле	

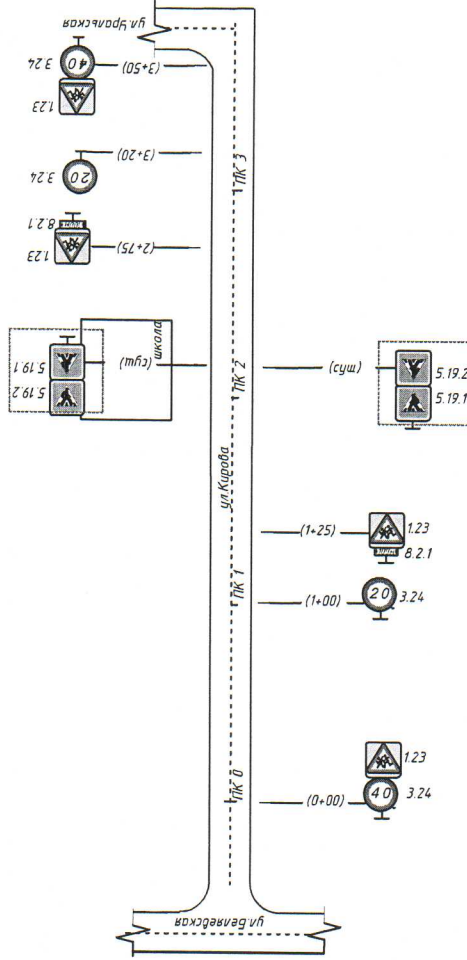
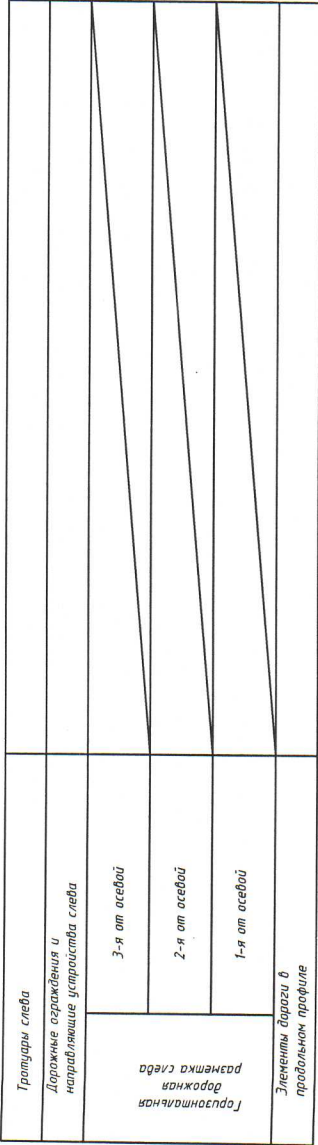
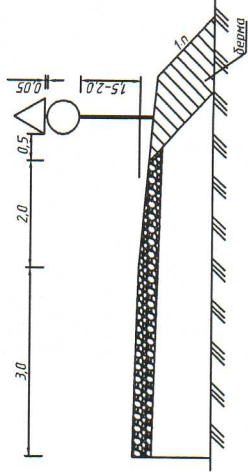
Осевая линия	Дорожные ограждения и направляющие устройства справа
1-я от осевой	
2-я от осевой	
Дорожная разметка справа	Тротуары справа
Дорожные ограждения и направляющие устройства справа	

21-02.3.3-ТЭК-02		Оренбургская область		Лист	Листов
		Чкаловский сельсовет Оренбургского района		П	1
		п. Чкалов		1	1
		Схема обременения дороги по улице Беляевская		ООО "Меридиан"	

Инд. № подл.	Подпись и дата	Взам. инд. №

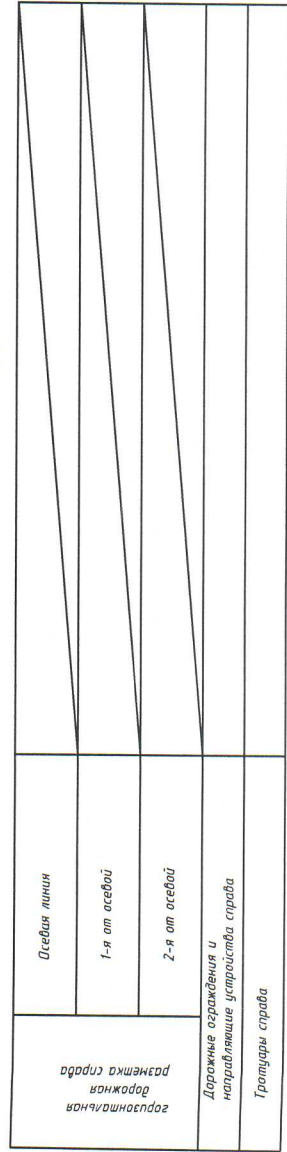
СОГЛАСОВАНО

Схема поперечного профиля с размерами  
установки дорожных знаков



№	Наименование	Единица	Кол-во
1	Предупреждающие знаки		
	Дети	шт	4
2	Запрещающие знаки		
	Ограничение максимальной скорости	шт	4
3	Знаки дополнительной информации (таблички)		
	Зона действия	шт	2
	Всего знаков / стоек	шт / шт	10 / 6

Примечание:  
1. Протяженность ул. Курова - 356 м

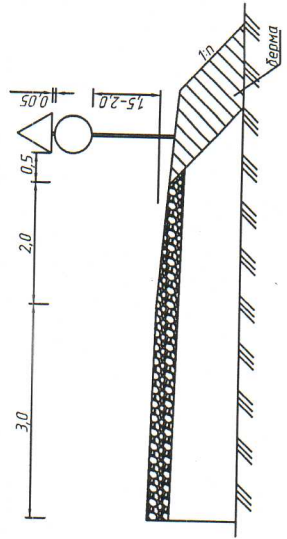


Инв. № подл.		Подпись и дата		Взам. инв. №	
Оренбургская область Чкаловский сельсовет Оренбургского района п. Чкалов		Стадия		Лист	
Схема обстановки дороги по улице Курова		1/1		1 / 1	
				ООО "Меридиан"	

21-02.33-ТК-03



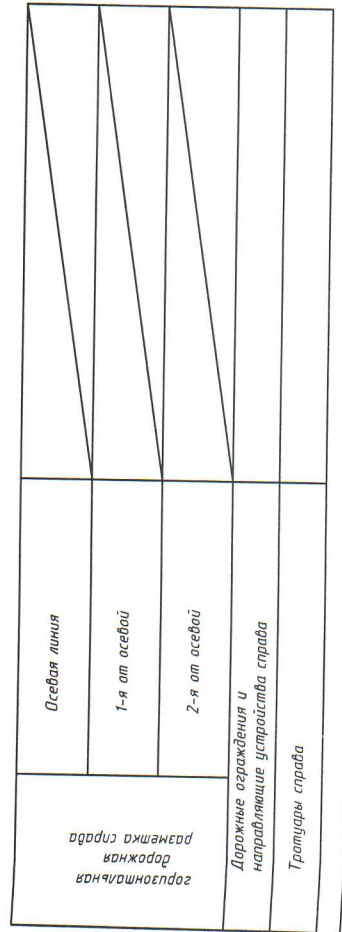
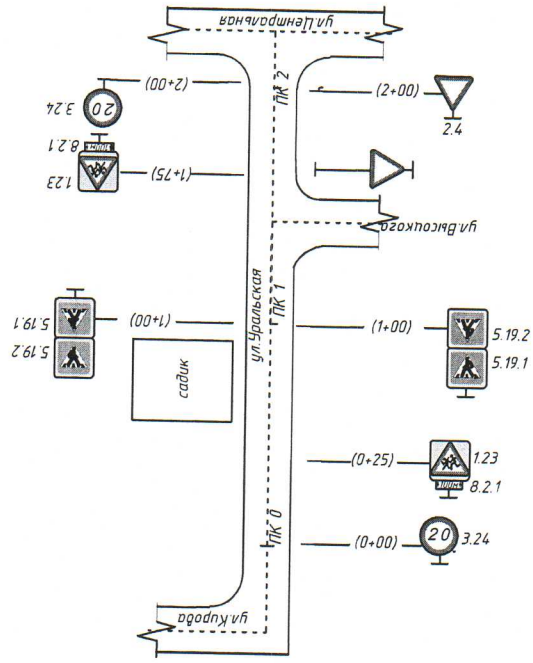
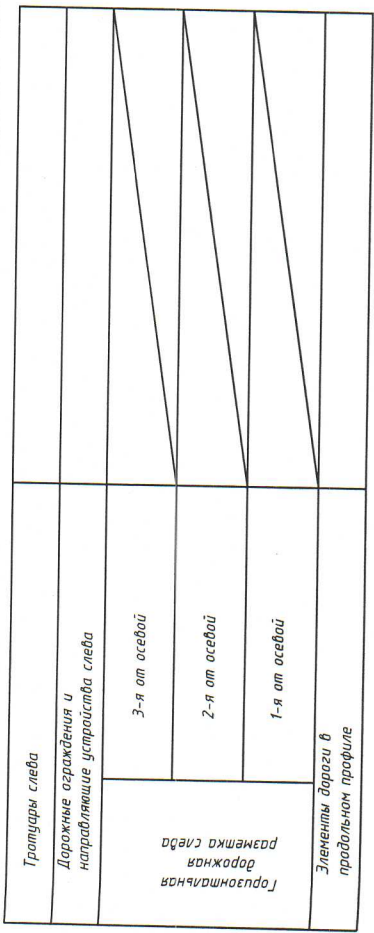
Схема поперечного профиля с размерами установки дорожных знаков



№	Наименование	Ед.изм.	Кол-во
1	Знаки приоритета		
2	Уступитесь дорогу	шт	2
3	Предупреждающие знаки		
4	Дети	шт	2
5	Зарезающие знаки		
6	Ограничение максимальной скорости	шт	2
7	Знаки дополнительной информации (таблички)		
8	Зона действия	шт	2
9	Знаки особых предписаний		
10	Пешеходный переход	шт	2
11	Пешеходный переход	шт	2
12	Всего: знаков / стоек	шт / шт	12 / 8

Примечание:  
1. Протяженность ул.Уральская - 200 м.

21-02.3.3-ТК-04		Оренбургская область		Чкаловский сельсовет Оренбургского района	
Изм.	Кол.уч.	Лист	№ док.	Подп.	Дата
					04.15
Харабин					
Выполнил	Толченин				
Проверил	Папоб				
И.контр	Файзуллин				
п. Чкалов		Статья	Лист	Листов	
Схема обстановки дороги по улице Уральская		П	1	1	
		ООО "Меридиан"			

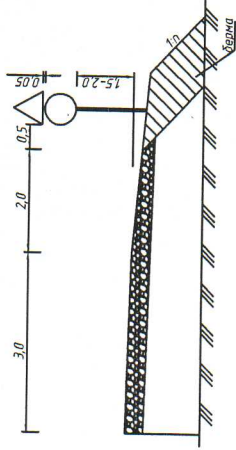


Инд. № подл.	Подпись и дата	Взам инд. №
СОГЛАСОВАНО		





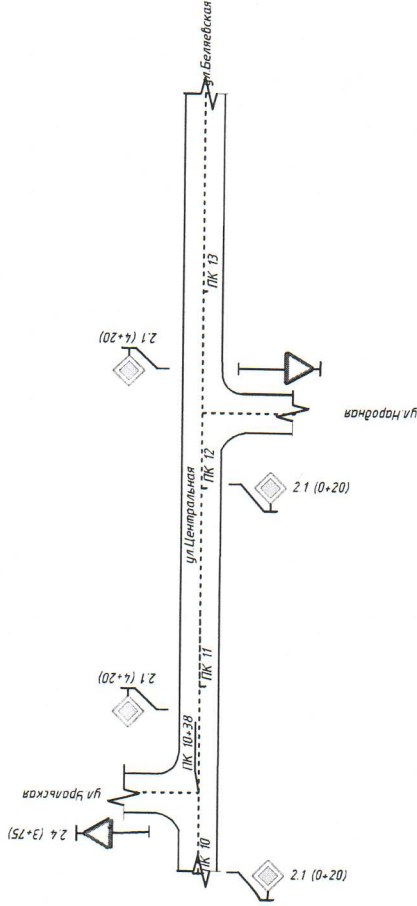
Схема поперечного профиля с размерами  
установки дорожных знаков



№	Наименование	Единица	Кол-во
1	Знаки приоритета		
	Знаки дорожные	шт	6
	1-й вид знака	шт	8
2	Знаки запрещающие		
	Ограничение максимальной скорости	шт	6
3	Предупреждающие знаки		
	Пешеходный переход	шт	1
4	Знаки особых предписаний		
	Место остановки автобуса	шт	4
	Всего знаков / стоек	шт / шт	25 / 75

Примечание:

1. Протяженность ул. Центральная - 1394 м.



Тротуары слева	
Дорожные ограждения и направляющие устройства слева	
3-я от осевой	
2-я от осевой	
1-я от осевой	
Горизонтальная разметка слева	
Элементы дороги в продольном профиле	

Осевая линия	
1-я от осевой	
2-я от осевой	
Дорожные ограждения и направляющие устройства справа	
Тротуары справа	

21-02.3-ТРК-05	
Оренбургская область Чкаловский сельсовет Оренбургского района	
Изм.	Кол-во
Лист № док.	Лист
Характер	Дата
Выполнил	04.15
Проверил	04.15
И.контр.	04.15
Схема обустройства дороги по улице Центральная	
ООО "Меридиан"	